



2							
1							
0	30.09.2019	ALz	RRs	Mgd	PROGETTO ESECUTIVO		
REV.	DATA (DATE)	REDATTO (DRWN)	CONTROL. (CHCK'D)	APPROVATO (APPR'D)	DESCRIZIONE (DESCRIPTION)		
FUNZIONE O SERVIZIO (DEPARTMENT)							
DIREZIONE INGEGNERIA/ PROGETTAZIONE/ PROGETTAZIONE SISTEMI A RETE/ PROG.NE ROMAGNA							
DENOMINAZIONE IMPIANTO O LAVORO (PLANT OR PROJECT DESCRIPTION)							
MUSEO FELLINI IV STRALCIO – LOTTO 1 CONNESSIONI URBANE							
IDENTIFICATIVO IMPIANTO (PLANT IDENTIFIER)			WBS	CODICE CUP (CUP CODE)			
			R.2150.11.03.00178	/			
			R.2150.11.01.00132				
			CODICE DOCUMENTO (CODE)	N° COMMESSA (JOB N.)			
				N11900467328			
			ID DOCUMENTO (DOCUMENT ID)	NOME FILE (FILE NAME)			
				MODIFICA VIABILITA'			
 <p><b>GRUPPO HERA</b> HERA S.p.A. Holding Energia Risorse Ambiente Viale Carlo Bortì Pichat 2/4 40127 Bologna tel. 051.287.111 www.gruppohera.it</p>			 <p><b>HERAtech</b> Società del Gruppo Hera HERAtech s.r.l. Viale Carlo Bortì Pichat 2/4 40127 Bologna tel. 051.287.111 www.heratech.it</p>			DENOMINAZIONE DOCUMENTO (DOCUMENT DESCRIPTION)	
						PROPOSTA DI MODIFICA DELLA VIABILITA'	
			SCALA (SCALE)	N° FOGLIO (SHEET N°)	DI (LAST)		
			--	1	12		

					
	N° COMMESSA (JOB N°)	ID DOC. (DOC. ID)	REV.	N° FG. (SH. N.)	DI (LAST)
				<b>2</b>	<b>12</b>


## INDICE

<b>1</b>	<b>AREA DI INTERVENTO .....</b>	<b>3</b>
<b>2</b>	<b>MODIFICA DELLA VIABILITA' .....</b>	<b>4</b>
<b>3</b>	<b>PLANIMETRIE DI MODIFICA DELLA VIABILITA' STEP BY STEP.....</b>	<b>6</b>
<b>4</b>	<b>AREA DI CANTIERE IN PIAZZA MALATESTA .....</b>	<b>12</b>

	N° COMMESSA (JOB N°)	ID DOC. (DOC. ID)	REV.	N° FG. (SH. N.)	DI (LAST)
				3	12



**1 AREA DI INTERVENTO**

					
	N° COMMESSA (JOB N°)	ID DOC. (DOC. ID)	REV.	N° FG. (SH. N.)	DI (LAST)
				4	12

## 2 MODIFICA DELLA VIABILITA'

### 1^ STEP DI INTERVENTO:


- **CHIUSURA DI VIA VERDI E VICOLO VALLONI DA CORSO D' AUGUSTO A PIAZZETTA SAN MARTINO E PARTE DELLA PIAZZETTA PER UNA LARGHEZZA DI 5 m;**
- **DURATA:** dal 4 Novembre 2019 al 6 gennaio 2020;
- **PRESCRIZIONI:** rimozione dei paletti di protezione dei pedoni (fittoni) e mantenimento di un percorso pedonale protetto in corrispondenza delle uscite di sicurezza del Cinema Fulgor; sospensione provvisoria del passo carraio in vicolo Valloni; Piazzetta San Martino recintata in corrispondenza della fascia di collegamento tra via Verdi e Vicolo Valloni per una fascia della larghezza di 5 m; Mantenimento accesso al Palazzo Garampi svoltando in via Solferino da via Verdi;
- **MODIFICA DELLA VIABILITA':** Per eseguire tali chiusure occorre invertire il senso di marcia in via Giovanni XXIII, nel tratto c.so d'Augusto a via L.Tonini, e permettere la svolta a Sx agli automezzi provenienti da c.so d'Augusto su via Giovanni XXIII; Istituire il doppio senso di circolazione su via Giovanni XXIII nel tratto fra via L.Tonini e p.zza Luigi Ferrari - v. planimetria 1° step.

### 2^ STEP DI INTERVENTO:

- **CHIUSURA DI TUTTA LA P.TTA S.MARTINO E CHIUSURA DI VIA VERDI (TRATTO C.SO D'AUGUSTO - P.TTA S.MARTINO) , CHIUSURA DI VICOLO VALLONI (TRATTO C.SO D'AUGUSTO - P.TTA S.MARTINO).**
- **DURATA:** dal 7 gennaio 2020 al 28/02/2020;
- **PRESCRIZIONI:** rimozione dei paletti di protezione dei pedoni (fittoni) e mantenimento di un percorso pedonale protetto in corrispondenza degli ingressi delle attività commerciali;
- **MODIFICA DELLA VIABILITA':** Oltre a confermare le prescrizioni alla viabilità dello STEP 1, occorre istituire il doppio senso di marcia su viale Verdi nel tratto da Via D'Azeglio a P.tta S. Martino esclusa (per i soli aventi diritto); istituire il doppio senso di circolazione su via Beccari tratto via D'Azeglio – P.tta S.Martino e tratto C.so d'Augusto P.tta S.Martino (per i soli aventi diritto) – v. planimetria 2° step.

### 3^ STEP DI INTERVENTO:

- **CHIUSURA DI VIA VERDI (TRATTO P.TTA S.MARTINO – VIA D'AZEGLIO).**
- **DURATA:** dal 02/03/2020 al 10/04/2020;
- **PRESCRIZIONI:** rimozione dei paletti di protezione dei pedoni (fittoni) e mantenimento di un percorso pedonale protetto in corrispondenza dell' ingresso al palazzo; modifica della viabilità come da planimetria allegata;

					
	N° COMMESSA (JOB N°)	ID DOC. (DOC. ID)	REV.	N° FG. (SH. N.)	DI (LAST)
				5	12

- **MODIFICA DELLA VIABILITA'**: Per eseguire tale chiusura occorre ripristinare il senso di marcia su via Verdi da C.so d'Augusto a Piazzetta S.Martino; riapertura al traffico canalizzato in p.tta S.Martino con direzione via Verdi – via Beccari; istituzione di doppio senso di marcia su via Beccari (tratto via D'Azeglio \_ p.tta S.Martino) (per i soli aventi diritto) – v. planimetria 3° step;

#### 4° STEP OPERATIVO:

**CHIUSURA P.TTA SFERISTERIO** (TRATTO – VIA D'AZEGLIO A SCALINATA CIRCONV OCCIDENTALE) **E CHIUSURA PARZIALE DI VIA D'AZEGLIO** (DALL'INCROCIO CON P.TTA SFERISTERIO A CIRCONV OCCIDENTALE).

- **DURATA: dal 13/04/2020 al 29/05/2020.**

- **PRESCRIZIONI:**

*Eventuale anticipo per fermo cantiere al periodo: dal 02/03/2020 al 10/04/2020*

**MODIFICA DELLA VIABILITA'**: Per eseguire tali chiusure occorre istituire il doppio senso di circolazione su via D'Azeglio (per i soli aventi diritto); occorre invertire il senso di marcia su via Agostino di Duccio e ripristinare il normale traffico su via Verdi - v. planimetria 4° step.

#### 5^ STEP DI INTERVENTO:

**CHIUSURA DI VIA M. D'AZEGLIO** (tratto – P.tta Sferisterio a via Beccari) **e chiusura parziale di via D'Azeglio** per realizzazione fognatura (dall'incrocio con via Verdi a via Beccari).

- **DURATA:** dal 01/06/2020 al 26/06/2020;

- **PRESCRIZIONI:** mantenimento di un percorso pedonale protetto sul lato strada lato mare per accesso alla chiesa; mantenimento di un percorso pedonale protetto sul lato di monte per accesso ad abitazione; cancellazione degli stalli per il parcheggio auto; modifica della viabilità come da planimetria allegata;

**MODIFICA DELLA VIABILITA'**: Per eseguire tale chiusura occorre istituire il doppio senso di circolazione su via D'Azeglio (dall'incrocio con p.tta Sferisterio a Circonv Occidentale); ripristinare il normale traffico su via Agostino di Duccio - v. planimetria 5° step.

#### 6^ STEP DI INTERVENTO:

**CHIUSURA DI VIA D'AZEGLIO (TRATTO – VIA VERDI - VIA BECCARI).**

- **DURATA:** dal 29/06/2020 al 31/07/2020;

- **PRESCRIZIONI:** mantenimento di un percorso pedonale protetto ai lati della strada per RSA dell'Istituto Valloni ed attività commerciali; cancellazione degli stalli per il parcheggio auto; modifica della viabilità come da planimetria allegata;

**MODIFICA DELLA VIABILITA'**: Per eseguire tale chiusura occorre istituire il doppio senso di circolazione su via D'Azeglio (dall'incrocio via Beccari a Circonv Occidentale); istituire il doppio senso di circolazione su via Di Duccio (per i soli aventi diritto); istituire il doppio senso di circolazione su via Beccari e P.tta S.Martino (per i soli aventi diritto) ripristinare il normale traffico su via Agostino di Duccio - v. planimetria 6° step.





N° COMMESSA (JOB N°)

ID DOC. (DOC. ID)

REV.

N° FG. (SH. N.)

DI (LAST)

6

12

### 3 PLANIMETRIE DI MODIFICA DELLA VIABILITA' STEP BY STEP

#### 1^ STEP DI INTERVENTO:

DAL 04/11/2019 AL 06/01/2020





N° COMMESSA (JOB N°)

ID DOC. (DOC. ID)

REV.

N° FG. (SH. N.)

DI (LAST)

7

12

2^ STEP DI INTERVENTO:

DAL 07/01/2020 AL 28/02/2020







N° COMMESSA (JOB N°)

ID DOC. (DOC. ID)

REV.

N° FG. (SH. N.)

DI (LAST)

8

12

3<sup>A</sup> STEP DI INTERVENTO:

DAL 02/03/2020 AL 10/04/2020







N° COMMESSA (JOB N°)

ID DOC. (DOC. ID)

REV.

N° FG. (SH. N.)

DI (LAST)

9

12

#### 4° STEP OPERATIVO:

T1 - DAL 13/04/2020 AL 29/05/2020

T2 - DAL 02/03/2020 AL 10/04/2020













N° COMMESSA (JOB N°)

ID DOC. (DOC. ID)

REV.

N° FG. (SH. N.)

DI (LAST)

12

12

## 4 AREA DI CANTIERE IN PIAZZA MALATESTA

